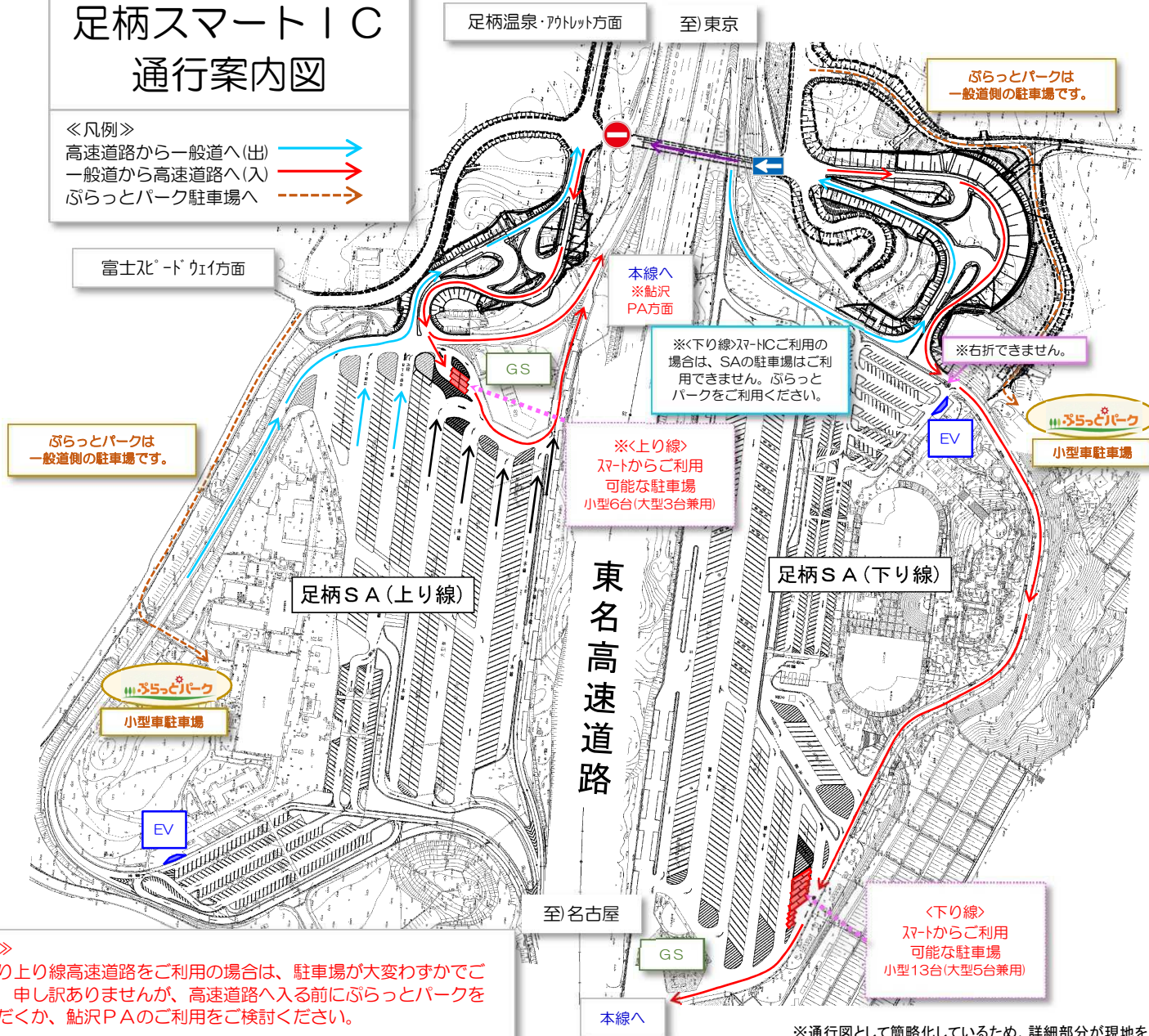


足柄スマートIC 通行案内図

《凡例》

高速道路から一般道へ(出) →
一般道から高速道路へ(入) →
ぶらっとパーク駐車場へ →




E1 東名高速道路 足柄スマート IC

 足柄サービスエリアをご利用いただく場合は、ご注意ください

入口（上り線）

★ スマート IC からご利用可能な駐車場
小型 6 台（大型 3 台兼用）

- ※ 駐車場をご利用の場合は二重線ルートをご走行ください。
- ※ 駐車可能台数が少ないので、次のいずれかをご検討ください。
- ・ 高速道路に入る前に （点線ルート）をご利用
- ・ 鮎沢 PA（上り線）のご利用

 GS 利用○  EV 利用×



入口（下り線）

★ スマート IC からご利用可能な駐車場
小型 13 台（大型 5 台兼用）

 GS 利用○  EV 利用×


出口（上り線）

足柄 SA 駐車場をご利用できます

 GS 利用×  EV 利用○

足柄 SA(上り)

足柄 SA(下り)



 右折できません

この橋は一方通行

出口（下り線）

 足柄 SA の駐車場をご利用になれません

※ 点線ルートをご走行いただき、 をご利用ください。

 GS 利用×  EV 利用×



(小型駐車場)


(小型駐車場)

(至)東京
鮎沢 PA 方面

富士スピードウェイ
方面

足柄温泉
アウトレット方面

 は一般道側の駐車場です。

1. 上り線（東京方面）

（1）スマートインターからの流入後

① サービスエリアの駐車場は、ご利用できます。

なお、**エリア内駐車場が小型車 6 台分（大型車換算 3 台分）のみ**ですので、流入前のエリア外の小型車駐車場「ぷらっとパーク」、または、流入後の鮎沢パーキングエリアのご利用もご検討ください。

② ガソリンスタンドは、ご利用できます。

③ E V 急速充電スタンドは、ご利用できません。

なお、1 つ先のスタンドがある休憩施設は、鮎沢パーキングエリア（上り線）です。

（2）スマートインターへの流出前

① サービスエリアの駐車場は、ご利用できます。

② ガソリンスタンドは、ご利用できません。

なお、1 つ手前のスタンドがある休憩施設は、富士川サービスエリア（上り線）、駿河湾沼津サービスエリア（上り線）です。

③ E V 急速充電スタンドは、ご利用できます。

なお、スタンドは、進行方向左側の小型車駐車場（名古屋寄りの小型車駐車場）内ですので、**ご利用にあたっては案内看板を十分ご確認ください。**

2. 下り線（名古屋方面）

（1）スマートインターからの流入後

① サービスエリアの駐車場は、ご利用できます。

なお、**エリア内駐車場が小型車 1 3 台分（大型車換算 5 台分）のみ**ですので、エリア外の小型車駐車場「ぷらっとパーク」のご利用もご検討ください。

② ガソリンスタンドは、ご利用できます。

③ E V 急速充電スタンドは、ご利用できません。

なお、1 つ先のスタンドがある休憩施設は、富士川サービスエリア（下り線）です。

（2）スマートインターへの流出前

① サービスエリアの駐車場は、ご利用できません（エリア内駐車場ご利用後、スマートインターからは流出できません。）。

なお、流出後、エリア外の小型車駐車場「ぷらっとパーク」に駐車されるとエリア内の商業施設やトイレがご利用できます。

② ガソリンスタンドは、ご利用できません。

なお、1 つ手前のスタンドがある休憩施設は、海老名サービスエリア（下り線）などです。

③ E V 急速充電スタンドは、ご利用できません。

なお、1 つ手前のスタンドのある休憩施設は、中井パーキングエリア（下り線）です。